

Retirez vos cartes et livrets dans les bureaux d'information touristique :



**Bureau d'Information
Touristique de Flers**

4, Place du Docteur-Vayssières,
61100 - Flers
02 33 65 06 75
accueil@flerstourisme.fr
flerstourisme.fr



**Bureau d'Information Touristique
de La Roche d'Oëtre**

Site de La Roche d'Oëtre,
61430 - Saint-Philbert-sur-Orne
02 31 59 13 13
roche-doetre@flers-agglo.fr



**Bureau d'Information
Touristique de La Ferté-Macé**

11, rue de la Victoire
61600 - La Ferté-Macé
02 33 37 10 97
otsi.la-ferte-mace@flers-agglo.fr

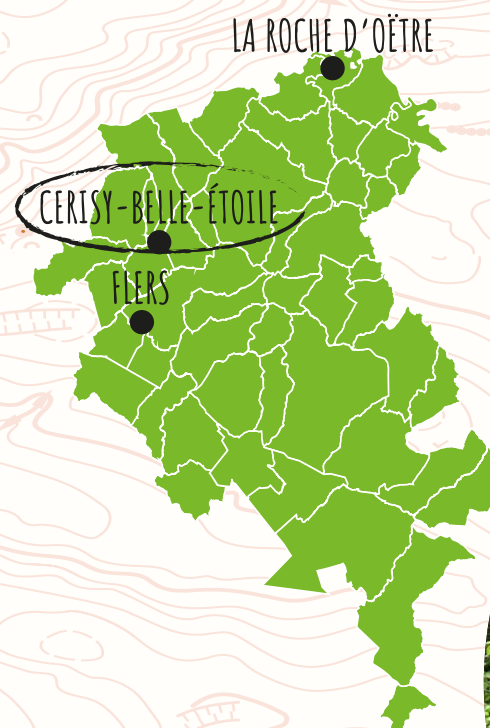


**Point d'Information
Touristique de Briouze**

Place du Général de Gaulle,
61220 - Briouze
02 33 62 81 50
mediatheque.briouze@flers-agglo.fr

PARCOURS PERMANENTS D'ORIENTATION

MONTAGNES DE NORMANDIE



Parcours vert



31

32

33

34

35



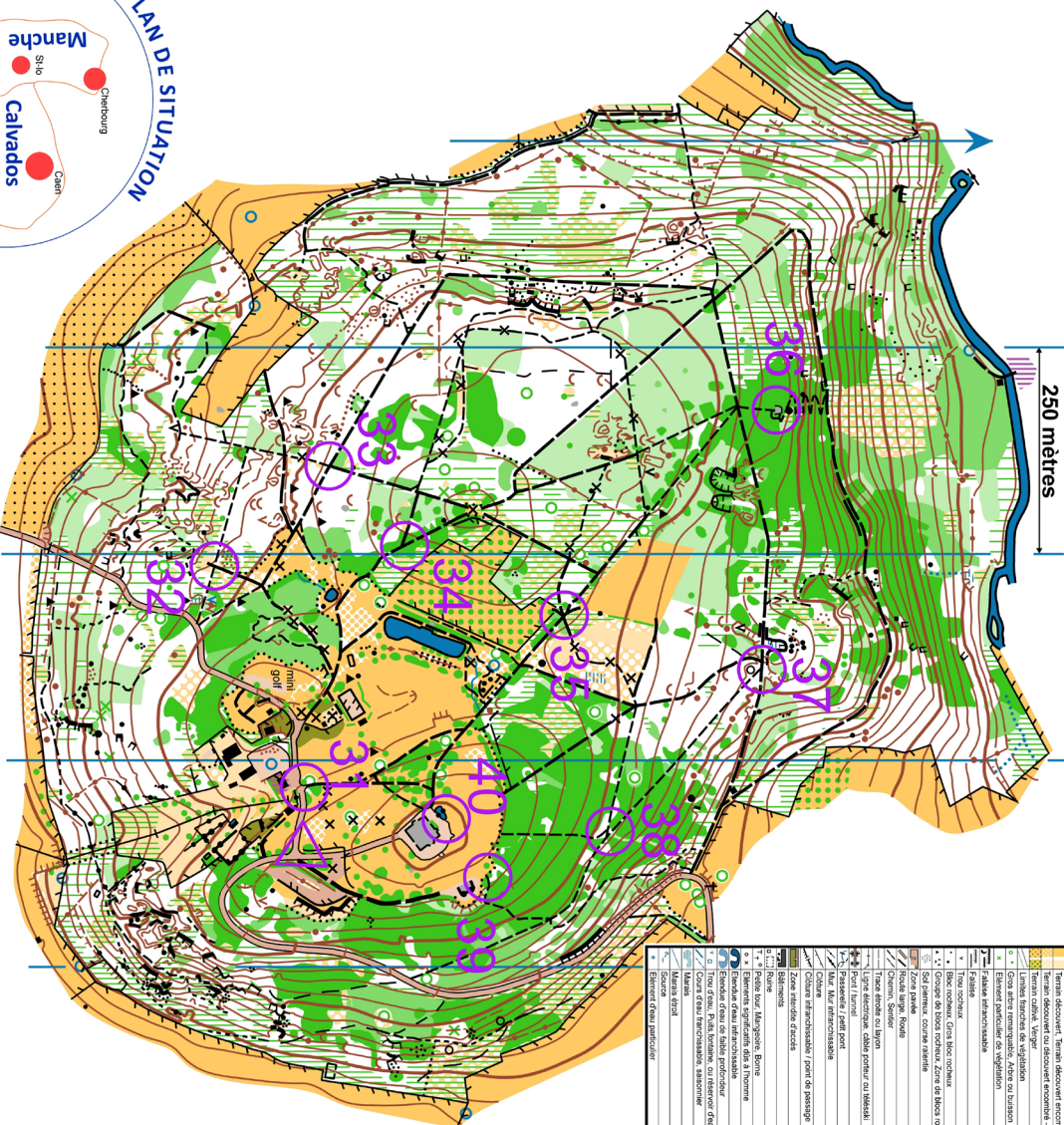
FÉDÉRATION FRANÇAISE DE COURSE D'ORIENTATION



Mont de Cerisy II

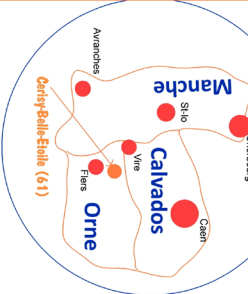
Echelle : 1:7500

Equidistance: 5M



LÉGENDE	
1	Courte de maison
2	Colonne, Staline
3	Dépression, Pente dépression, Tou
4	Forêt de pins, Ligne de mire
5	Élément particulier du relief
6	Forêt
7	Végétation, courbe haute, marais, prairie, forêt de pins, forêt de feuillus, forêt de résineux, forêt mixte, marais, marais à vasière
8	Terrain découvert ou découvert accidenté - Arbres dispersés
9	Terminaison de parcours
10	Tronçon de parcours
11	Cros autre remarquable, Arbre ou buisson remarquable
12	Élément particulier de végétation
13	Élément remarquable
14	Tou rochers
15	Banc rochers, Gros bloc rochers
16	Bois de pins, Bois de feuillus, Zone de bois rochers
17	Bois de feuillus, Zone de bois rochers
18	Forêt de pins, Zone de bois rochers
19	Forêt de pins, Zone de bois rochers
20	Forêt de pins, Zone de bois rochers
21	Forêt de pins, Zone de bois rochers
22	Forêt de pins, Zone de bois rochers
23	Forêt de pins, Zone de bois rochers
24	Forêt de pins, Zone de bois rochers
25	Forêt de pins, Zone de bois rochers
26	Forêt de pins, Zone de bois rochers
27	Forêt de pins, Zone de bois rochers
28	Forêt de pins, Zone de bois rochers
29	Forêt de pins, Zone de bois rochers
30	Forêt de pins, Zone de bois rochers
31	Forêt de pins, Zone de bois rochers
32	Forêt de pins, Zone de bois rochers
33	Forêt de pins, Zone de bois rochers
34	Forêt de pins, Zone de bois rochers
35	Forêt de pins, Zone de bois rochers
36	Forêt de pins, Zone de bois rochers
37	Forêt de pins, Zone de bois rochers
38	Forêt de pins, Zone de bois rochers
39	Forêt de pins, Zone de bois rochers
40	Forêt de pins, Zone de bois rochers

PLAN DE SITUATION



Carte de course d'orientation N°2016-051-48	Surface : 1,00Km ²
Carte de base : 2009-061-37	
Reliefs : 2009 : Cap Orientation	Mise à jour 2015 : CHAERRE Valentin
Distribution : Ligue Normande de Course d'Orientation	
La possession de cette carte n'implique pas un droit d'accès permanent. L'usage de cette carte est strictement réservé aux propriétaires des terrains. Toute reproduction ou adaptation sans autorisation préalable est formellement interdite. Orléans, France, 2015.	
Niveau d'urgence : 1.15 ou 1.12	
Toute reproduction ou adaptation sans autorisation préalable est formellement interdite. Orléans, France, 2015.	
©FFCO-2015	
http://www.iof.eu	

01 47 97 11 91 - contact@fforientation.fr

Parcours permanent du Mont de Cerisy Niveau vert (facile) : 31 à 40

Départ des parcours



www.fforientation.fr

36

37

38

39

40