

Retirez vos cartes et livrets dans les bureaux d'information touristique :

**Bureau d'Information
Touristique de Flers**

4, Place du Docteur-Vayssières,
61100 - Flers
02 33 65 06 75
accueil@flerstourisme.fr
flerstourisme.fr

**Bureau d'Information Touristique
de La Roche d'Oëtre**

Site de La Roche d'Oëtre,
61430 - Saint-Philbert-sur-Orne
02 31 59 13 13
roche-doetre@flers-agglo.fr

**Bureau d'Information
Touristique de La Ferté-Macé**

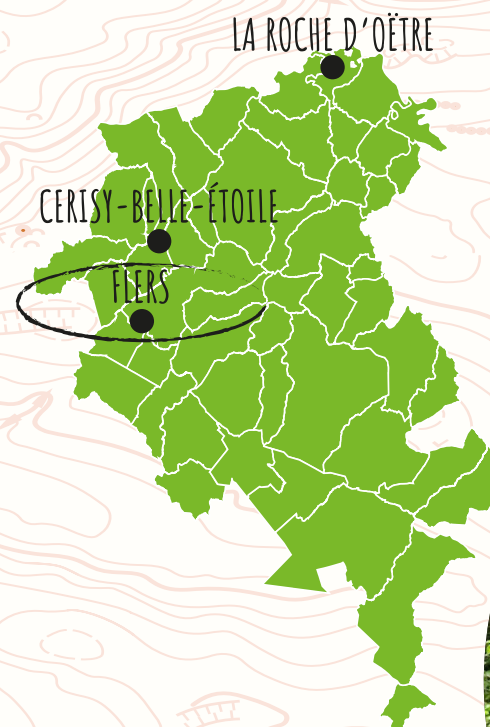
11, rue de la Victoire
61600 - La Ferté-Macé
02 33 37 10 97
otsi.la-ferte-mace@flers-agglo.fr

**Point d'Information
Touristique de Briouze**

Place du Général de Gaulle,
61220 - Briouze
02 33 62 81 50
mediatheque.briouze@flers-agglo.fr

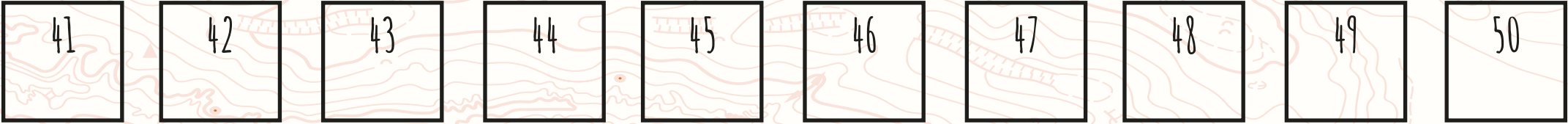
PARCOURS PERMANENTS D'ORIENTATION

MONTAGNES DE NORMANDIE



Parcours bleu



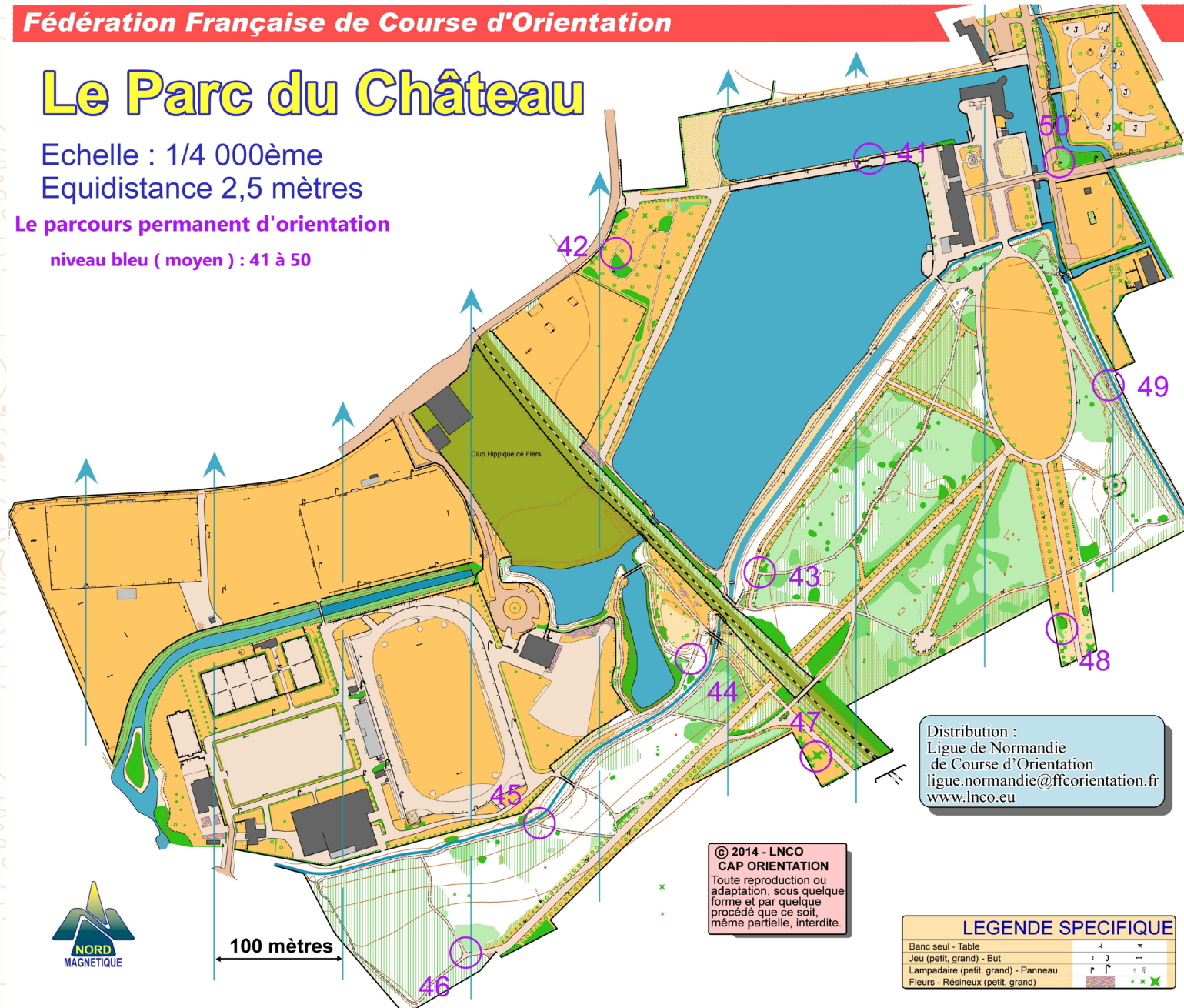


Fédération Française de Course d'Orientation

Le Parc du Château

Echelle : 1/4 000ème
 Equidistance 2,5 mètres

Le parcours permanent d'orientation
 niveau bleu (moyen) : 41 à 50



100 mètres

© 2014 - LNCO
 CAP ORIENTATION
 Toute reproduction ou adaptation, sous quelque forme et par quelque procédé que ce soit, même partielle, interdite.

Distribution :
 Ligue de Normandie
 de Course d'Orientation
 ligue.normandie@fforientation.fr
 www.lnco.eu

LEGENDE SPECIFIQUE

Banc seul - Table	+	+	x
Jeu (petit, grand) - But	z	J	--
Lampadaire (petit, grand) - Panneau	⌈	⌋	+ ♪
Fleurs - Résineux (petit, grand)	⬢	⬢	⬢

LEGENDE

Route secondaire - Sentier	
Allée piétonne - Voie ferrée	
Citûre franchissable - Infranchissable	
Mur franchissable - Infranchissable	
Rocher (>1m) - Groupe de rochers	
Caverne - Grotte - Falaise franchissable	
Etang/Mars - Rive infranchissable	
Ruisseau intermittent	
Courbes de niveau	
Sans de la pente	
Normale - Intermédiaire	
Butte - Cuvette	
Fossé - Levée de terre	
Abrupt de terre - Abrupt de terre court	
Terrain accidenté	
Pont - Objet particulier du à l'homme	
Bâtiment franchissable - Infranchissable	
Mirador - Escalier	
Arbre isolé (petit, grand) - Buisson	
Limite de culture - Limite de végétation	
Zone interdite	
Terrain stabilisé (parking, piéton)	
Terrain sablonneux - Vergers	
Prairie - Prairie, arbres dispersés	
Friche, déboisé - Friche, arbres dispersés	
Forêt: Course facile - course ralentie	
Forêt: course difficile - Végét. impénétrable	
Végétation: course ralentie - course difficile	
Forêt, POSSIBILITE DE COURSE	
Visibilité réduite	
Bonne visibilité	

