

Retirez vos cartes et livrets dans les bureaux d'information touristique :

**Bureau d'Information
Touristique de Flers**

4, Place du Docteur-Vayssières,
61100 - Flers
02 33 65 06 75
accueil@flerstourisme.fr
flerstourisme.fr

**Bureau d'Information Touristique
de La Roche d'Oëtre**

Site de La Roche d'Oëtre,
61430 - Saint-Philbert-sur-Orne
02 31 59 13 13
roche-doetre@flers-agglo.fr

**Bureau d'Information
Touristique de La Ferté-Macé**

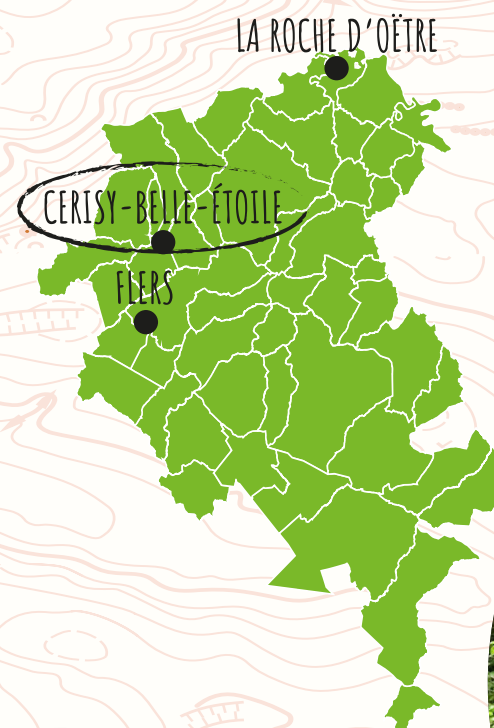
11, rue de la Victoire
61600 - La Ferté-Macé
02 33 37 10 97
otsi.la-ferte-mace@flers-agglo.fr

**Point d'Information
Touristique de Briouze**

Place du Général de Gaulle,
61220 - Briouze
02 33 62 81 50
mediatheque.briouze@flers-agglo.fr

PARCOURS PERMANENTS D'ORIENTATION

MONTAGNES DE NORMANDIE



Parcours jaune



51

52

53

54

55



FÉDÉRATION FRANÇAISE DE COURSE D'ORIENTATION

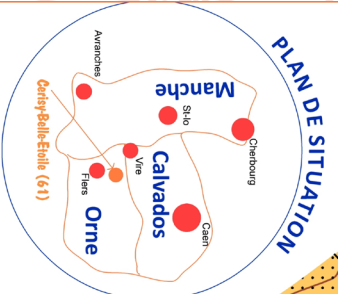
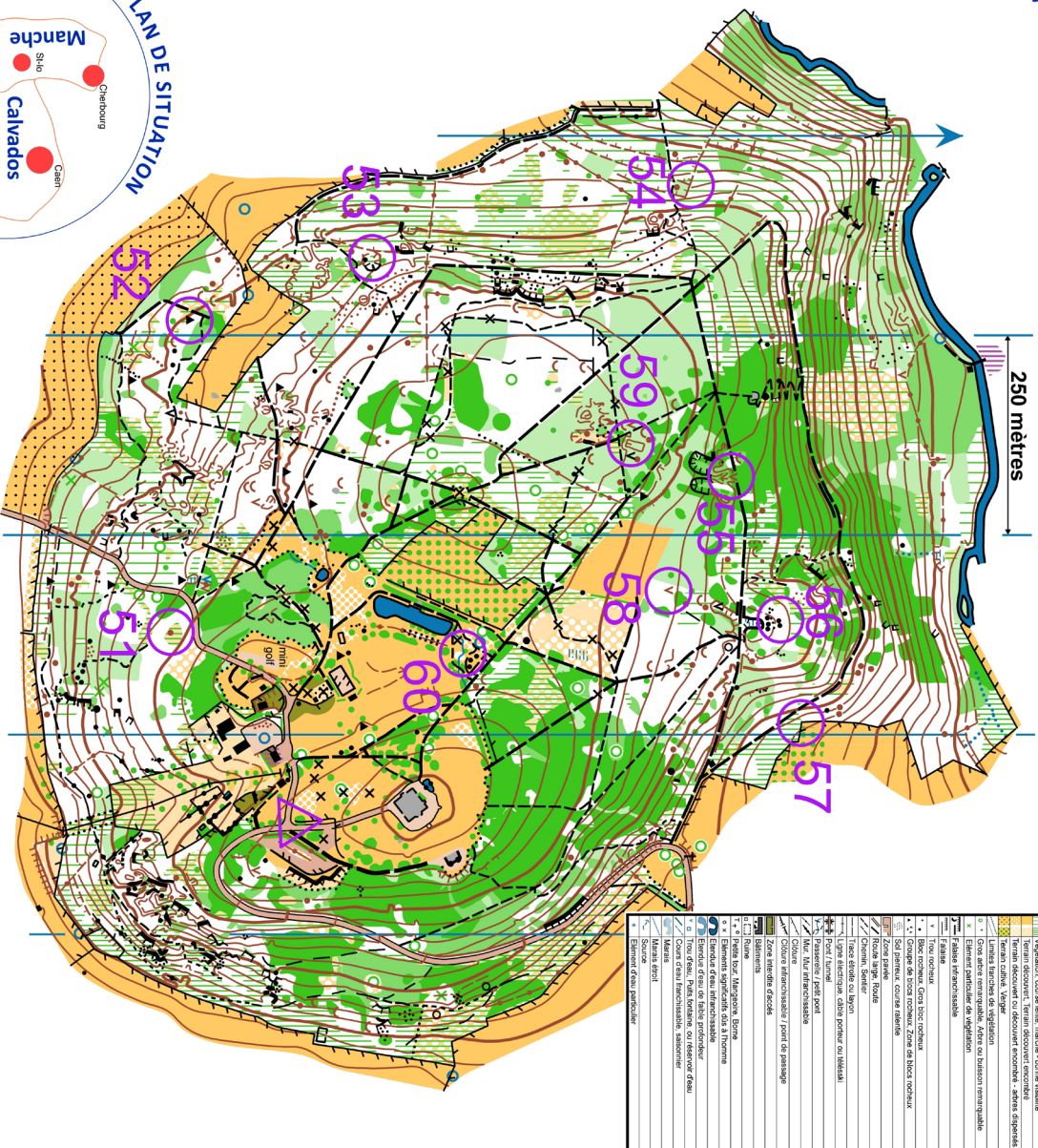


INTERNATIONAL ORIENTEERING FEDERATION

Mont de Cerisy II

Echelle : 1:7500

Equidistance: 5M



Parcours permanent du Mont de Cerisy
Niveau jaune (difficile) : 51 à 60

Carte de course d'orientation N°2016-D51-48	
Carte de base : 2009-D51-37	Surface : 1,00km²
Reliefs 2009 : Cap Orientation	Mise à jour 2016 : CHAUVRE-Valentin
Distribution : Ligue Normande de Course d'Orientation	
La publication de cette carte implique pas un droit d'accès permanent. L'usage de cette carte est autorisé sans frais sur demande. Autorisation d'accès (maître, ONF, etc.) :	
Numéro d'urgence : 15 ou 112	
Toute reproduction ou adaptation sous quelque forme et par quelque procédé que ce soit est formellement interdite.	
©FFCO-2016	
http://www.lncou.eu	

01 47 97 11 91 - contact@ffcoorientation.fr



Départ des parcours

56

57

58

59

60

www.ffcoorientation.fr