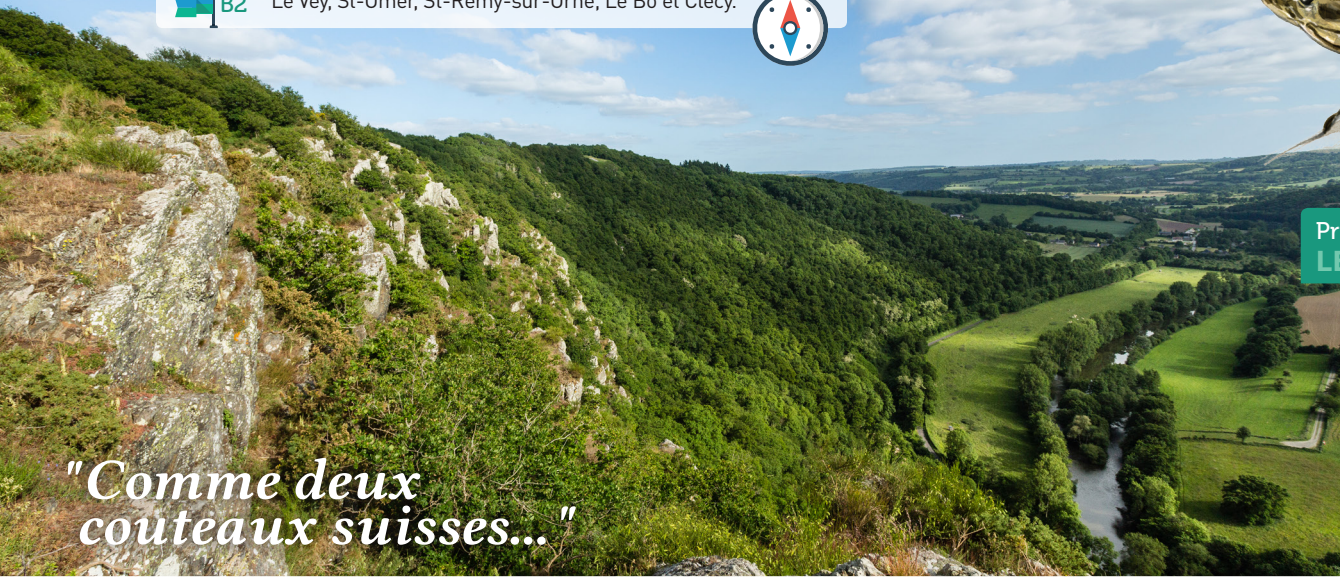




# LES ROCHERS DES PARCS LES ROCHERS DE LA HOULE

B2 Le Vey, St-Omer, St-Rémy-sur-Orne, Le Bô et Clécy.



*"Comme deux  
couteaux suisses..."*

Affûtée par les millénaires, cette magistrale paire d'éperons rocheux nargue les étendues de la plaine de Caen de sa minéralité flamboyante. Vous avez là deux invincibles géants de pierre que le cours obstiné de l'Orne ne parvint jamais à infléchir, et qu'il contourne en de sinueux méandres. Paradis des crapahuteurs, les Rochers des Parcs offrent en récompense de leur ascension une époustouflante vue panoramique sur les environs.

Vous êtes venus sans vos mousquetons ? Les sentiers aménagés au sommet se chargeront de

vous faire prendre de la hauteur, en déambulant à travers landes et bois. Plus au nord, la Houle exhibe son front dégarni : une piste de décollage idéale pour les hommes-oiseaux du vol libre. De ce pain de sucre de 171m de haut, ils s'élancent pour survoler l'authentique et sauvage Suisse normande.

### ET TANT QUE VOUS Y ÊTES...

à 1,5km ...faites une étape helvétique à Clécy. Vous respirerez dans ses ruelles toute l'âme de la

Suisse normande, avant de finir votre échappée belle au musée du chemin de fer miniature, à proximité des fours à chaux.




### Prince en son royaume LE LÉZARD DES MURAILLES

Il aime se dorer la pilule ? Il a trouvé son Éden dans le secret des cailloux de la Suisse normande, chauffés au soleil. Attention ! Si vous dérangez sa sieste, il vous filera entre les pattes pour aller lézarder ailleurs, à l'abri des promeneurs et des grimpeurs.



### L'instant insolite

Faire comme Alice au pays des merveilles et fausser compagnie au réel pour flâner dans un tableau de Moteley, Pissarro ou Hardy... Point commun entre ces trois peintres-paysagistes ? Avoir installé leur chevalet au pied de ce monumental sujet d'inspiration pour en faire l'éloge pictural.

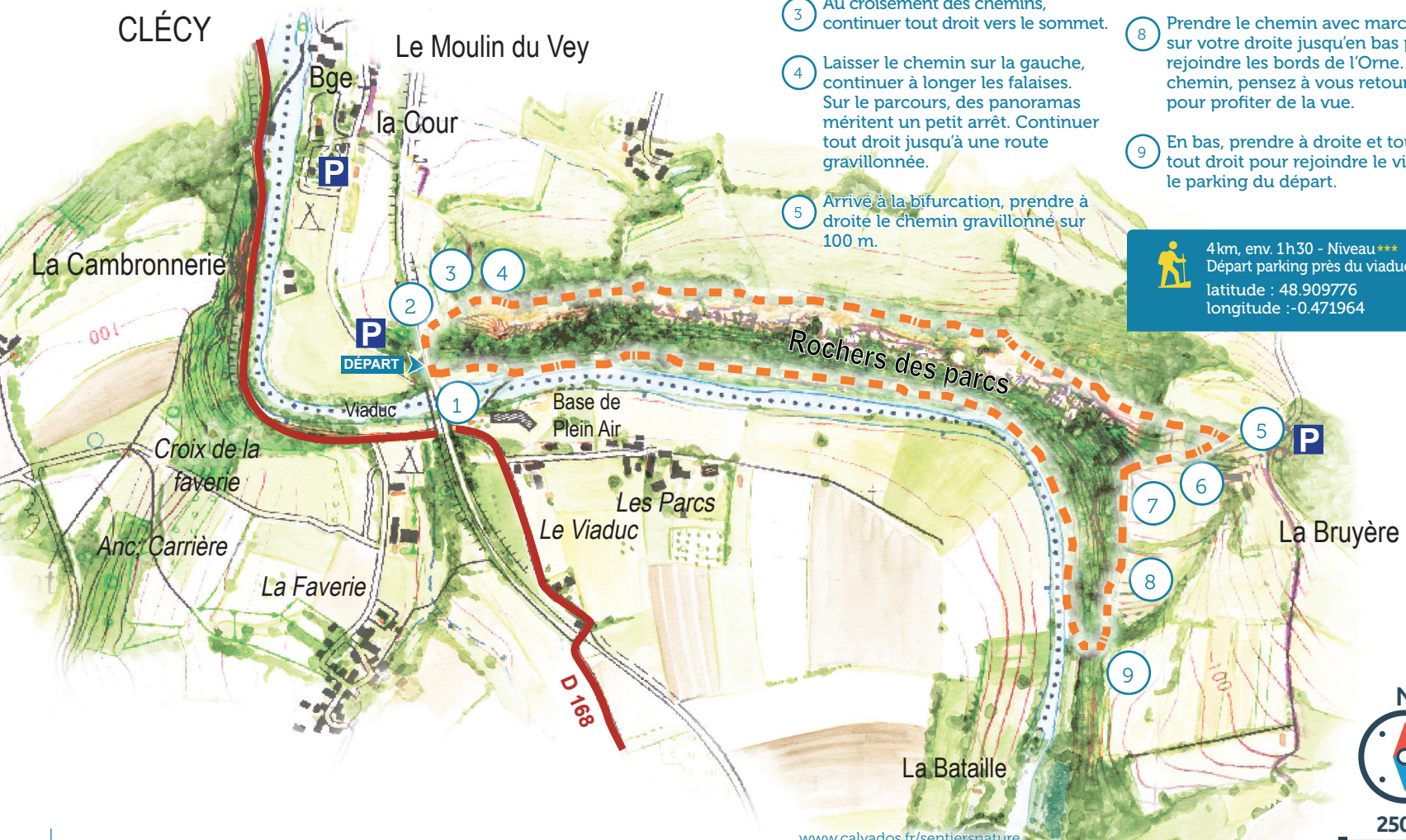


## LES ROCHERS DES PARCS

B2



LA MEILLEURE FAÇON D'MARCHER...



- 1 Départ depuis le parking situé au pied du viaduc. Prendre la 1<sup>ère</sup> à gauche 70 m après le viaduc.
- 2 Suivre le chemin principal en direction du sommet des falaises.
- 3 Au croisement des chemins, continuer tout droit vers le sommet.
- 4 Laisser le chemin sur la gauche, continuer à longer les falaises. Sur le parcours, des panoramas méritent un petit arrêt. Continuer tout droit jusqu'à une route gravillonnée.
- 5 Arrivé à la bifurcation, prendre à droite le chemin gravillonné sur 100 m.
- 6 Au croisement, prendre le chemin enherbé sur votre droite.
- 7 A 150 m, continuer sur votre gauche (laissez le petit chemin sur la droite qui mène à un tombeau, à 100 m). Descendre sur 170 m.
- 8 Prendre le chemin avec marches sur votre droite jusqu'en bas pour rejoindre les bords de l'Orne. En chemin, pensez à vous retourner pour profiter de la vue.
- 9 En bas, prendre à droite et toujours tout droit pour rejoindre le viaduc et le parking du départ.



4 km, env. 1h30 - Niveau \*\*\*  
Départ parking près du viaduc, Le Vey  
latitude : 48.909776  
longitude : -0.471964



250 m